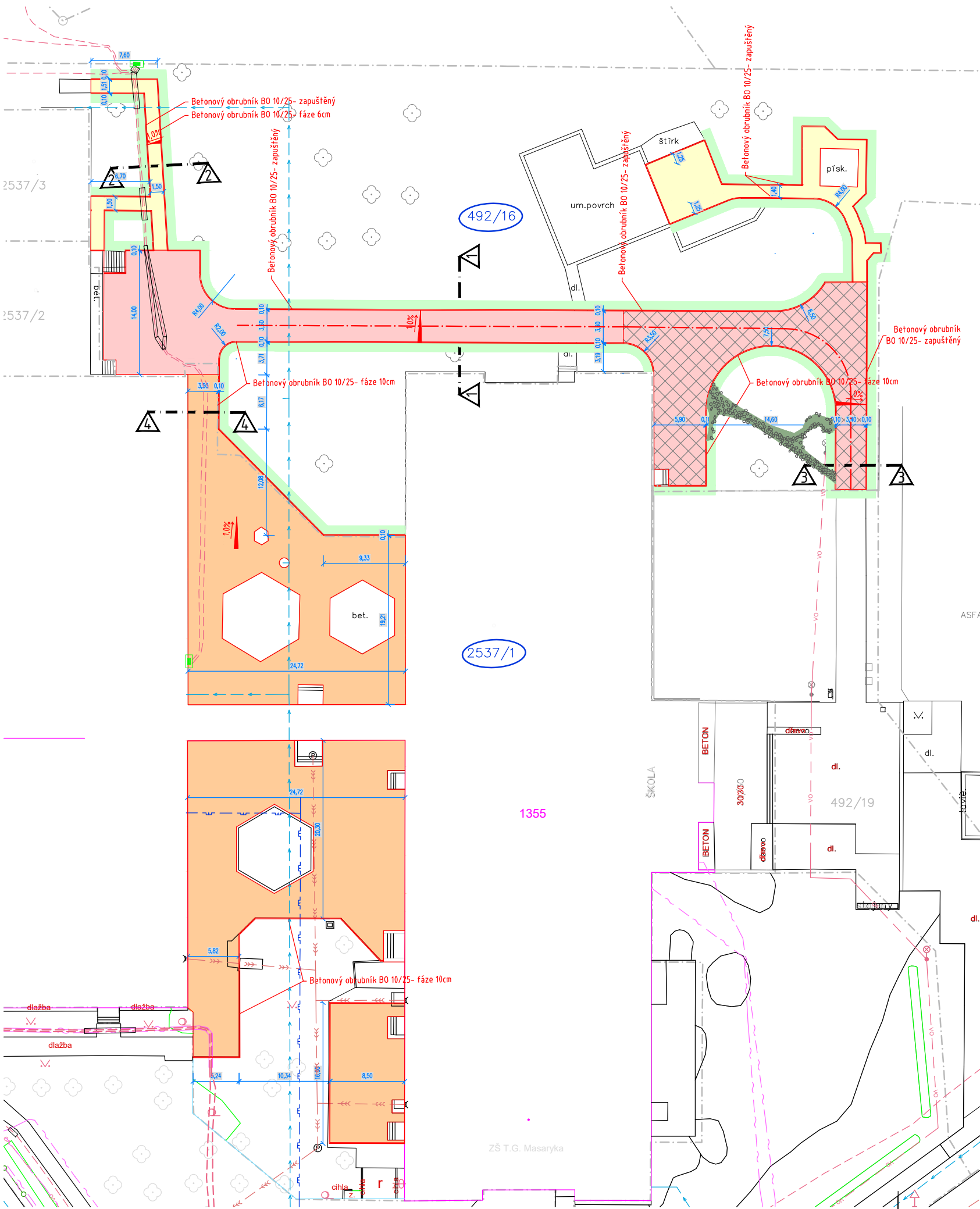
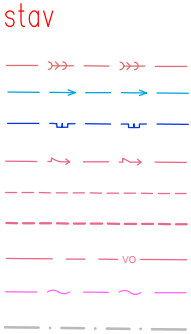


KOORDINAČNÍ SITUACE M 1:500



LEGENDA INŽENÝRSKÝCH SÍTÍ:



- KANALIZACE
- VODOVOD
- PLYNOVOD
- DISTRIB. ROZVOD NN-VZDUŠNÝ
- DISTRIB. ROZVOD NN-ZEMNÍ
- DISTRIB. ROZVOD VN-VZDUŠNÝ
- ROZVOD VO-ZEMNÍ
- SDĚLOVACÍ KABELY
- HRANICE PARCEL-DLE KN
- OBVOD STAVENIŠTĚ

LEGENDA OBJEKTŮ:

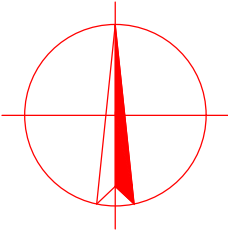



LEGENDA PLOCH:



- ZPEVNĚNÉ PLOCHY-VODOPRUSTNÁ DLAŽBA Z MEZEROVITÉHO PÓROBETONU 200x200 mm,tl. 80 mm,
- ZPEVNĚNÉ PLOCHY-VODOPRUSTNÁ DLAŽBA Z MEZEROVITÉHO PÓROBETONU 200x200 mm,tl. 100 mm, PRO POJEZD TĚŽKÝMI NÁKLADNÍMI VOZIDLY
- ZPEVNĚNÉ PLOCHY NÁDVOŘÍ -VELKOFORMÁTOVÁ VODOPRUSTNÁ DLAŽBA TL.80 mm
- CHODNÍČKY-VODOPRUSTNÁ DLAŽBA Z MEZEROVITÉHO PÓROBETONU 200x200 mm,tl. 80 mm,
- NÁŠLAPNÉ DESKY, do lože z DK 32/63 TL. 50 mm
- BETONOVÝ OBRUBNÍK B0 10/25
- BETONOVÝ OBRUBNÍK B0 15/15

SOUŘADNICOVÝ SYSTÉM: JTSK
VÝŠKOVÝ SYSTÉM: Balt p.v.
POLOHA STÁVAJÍCÍCH INŽENÝRSKÝCH SÍTÍ JE INFORMATIVNÍ



VYPRACOVAL:	ZODP.PROJEKT.	KRESLIL:	VED.PROJEKCE	NELL PROJEKT s. r. o. Kvítková 3687 760 01 Zlín	
Ing. Aleš Trněný	Ing. Karel Kuchař	Ing. Aleš Trněný	Zuzana Kuchařová		
KRAJ: ZLÍNSKÝ		KAT. ÚZEMÍ: OTROKOVICE		FORMÁT	2xA4
STAVEBNÍK: MĚSTO OTROKOVICE				DATUM	1/2024
AKCE: REVITALIZACE AREÁLU ZŠ TGM OTROKOVICE				STUPEŇ	DUSP, DPS
				ZAKÁZK. ČÍSLO	
OBSAH: KOORDINAČNÍ SITUACE				MĚŘÍTKO: 1:500	ČÍSLO VÝKRESU C.3.